

中国第四纪科学研究会地层与年代学专业委员会 2020 年年会

第 3 号通知

一、主办单位：中国第四纪科学研究会地层与年代学专业委员会

二、承办单位：中国地质科学院水文地质环境地质研究所

三、会议时间：2020 年 10 月 23-25 日，23 日报到，24 日开会，25 日离会。

四、会议地点：中国地质科学院水文地质环境地质研究所（简称水环所）科研办公楼第十二层会议室（河北省石家庄市中华北大街 268 号，具体位置见附图）

五、费用：本次会议简化办会手续，不收注册费；食宿、交通费用自理；会议不安排接送，请参会人员自行前往。会议地点（水环所）附近有若干家协议酒店，相关信息和位置，以及联系方式请见 4 页，请大家尽早自行联系安排。

六、会议学术活动

1. 学术报告与研讨：第四纪地层与年代学领域的重要问题、最新研究进展、存在问题、发展方向（例如：方法上创新与新的应用领域）等。
2. 专业委员会集体研讨今后的工作计划。
3. 本次会议不要求提交摘要，但必须在回执上填写是否做报告并给出报告题目。
4. 会议日程另行通知。
5. 欢迎所有对第四纪地层和年代学感兴趣的同仁参加！

七、联系人

王成敏：18631189095，472190345@qq.com

宋 磊：18633489516，sdsonglei@163.com

八、报到及其它事项

1、石家庄正定国际机场到水环所路线

T2 航站楼一楼进港大厅 2 号门前乘坐机场大巴 2 号线(石家庄机场-金圆大厦), 到中华大街联盟路口下车(票价 20 元), 下车后向北-向西步行约 800m 即到(图 1)。

机场大巴发车时间: 跟随落地航班发车, 咨询电话 (0311-88027686)。



图 1 石家庄正定机场到水环所路线

2、石家庄站（高铁站）到水环所路线

方案一：打车约 30 分钟，费用约 25 元；

方案二：石家庄站东广场乘坐地铁 3 号线石家庄站（西三庄方向）上车，到柏林庄站下车（D 口出站），步行 1.2km 到达（图 2），历时约 36 分钟。

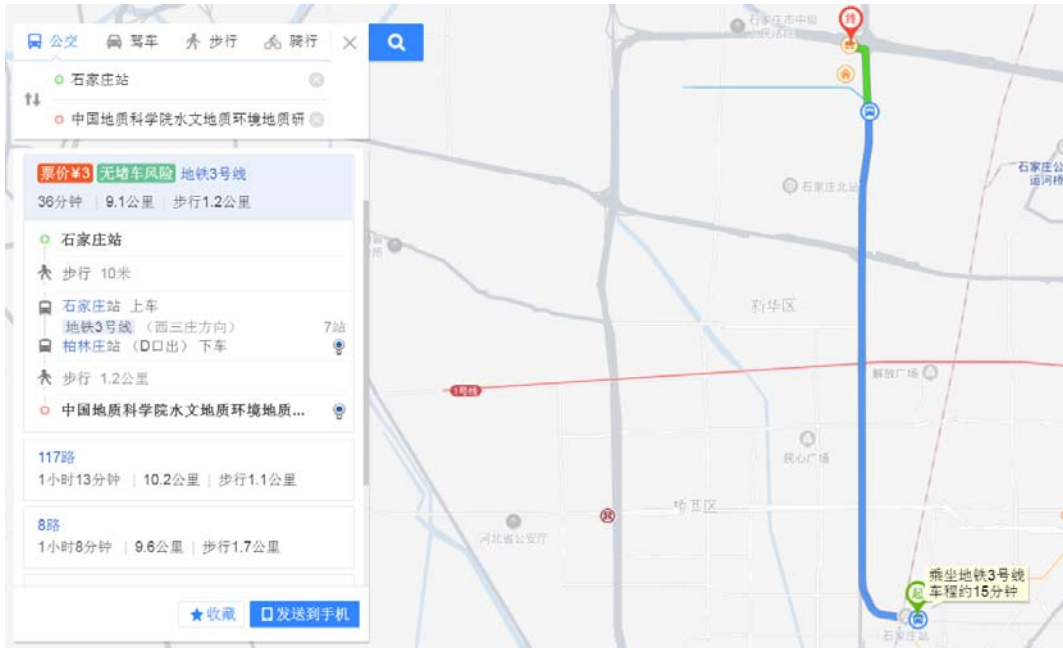


图2 石家庄站到水环所乘地铁路线

方案三：石家庄站西广场乘坐 117 路，到北二环中华大街口站下车，步行约 500m 即可到达，历时约 1 小时（图 3）。

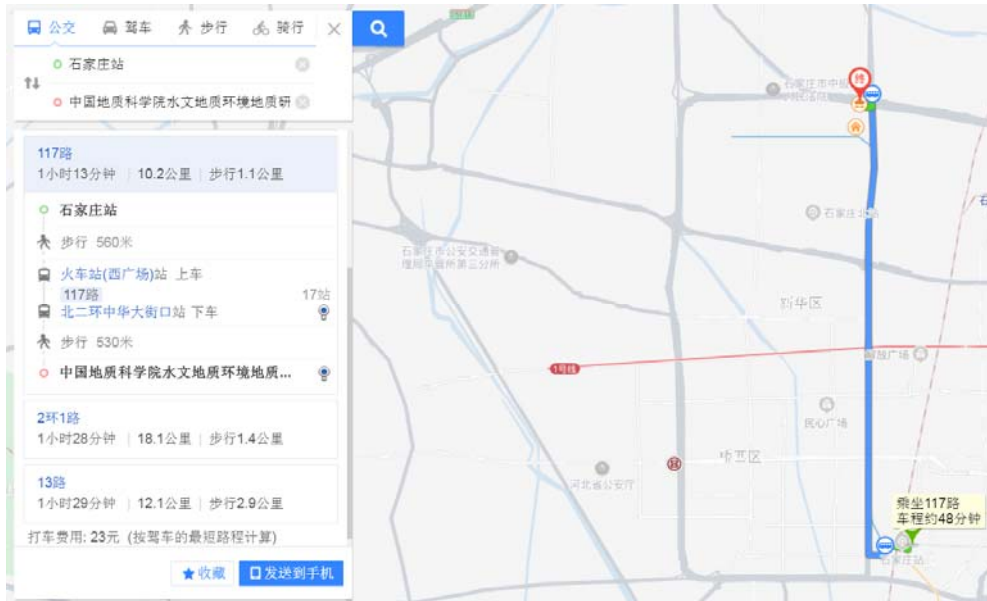


图3 石家庄站到水环所乘公交车路线

4、回执截止时间：2020.10.12

附件：参会人员回执表

古城正定简介

正定县（新区）位于河北省西南部，华北平原中部的冀中平原，古称常山、真定，历史上曾与北京、保定并称“北方三雄镇”，是国家历史文化名城，全国文明县城。辖 8 个乡镇、2 个街道办事处，174 个行政村，面积 486 平方公里，户籍人口 51.4 万，常住人口 49.5 万。

正定历史源远流长，有 1600 多年的建城史。自北魏至清末 1500 多年间，是郡、州、路、府治所。“九楼四塔八大寺，二十四座金牌坊”，有国保 10 处、省保 5 处、县保 23 处，馆藏文物 7672 件，有“古建艺术宝库”美称。

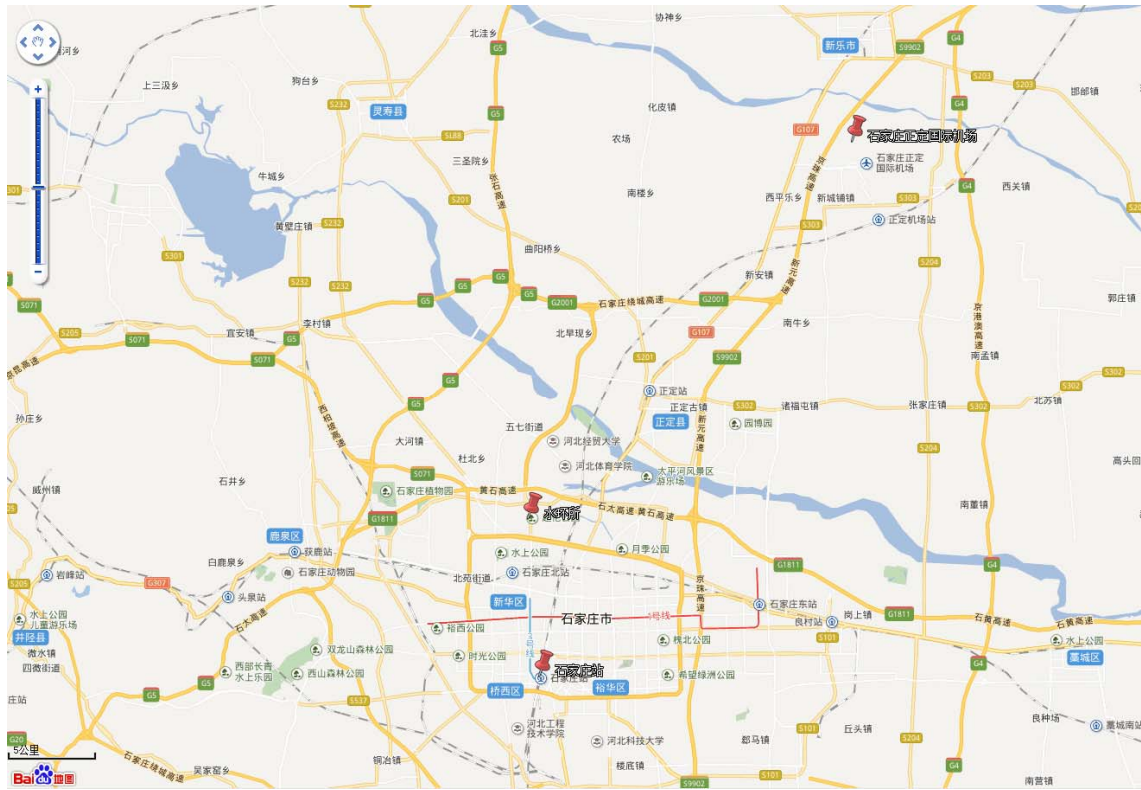
正定是习近平新时代中国特色社会主义思想的发源地、实践地、启航地。习近平总书记 1982 年 3 月至 1985 年 5 月在正定工作三年多，对正定倾注了极大心血和深厚情感，为正定发展奠定了坚实基础、做出了历史性贡献。总书记离开正定后先后六次回正定视察，多次对正定经济社会发展作出批示指示、指明方向。

2013 年 8 月 24 日，总书记对正定古城保护作出重要批示，省、市、县认真落实总书记指示，全面启动了古城保护、风貌恢复提升工作。2017 年 1 月，总书记亲自审定《正定县（正定新区）总体规划及古城风貌恢复提升规划与实施》，涉及的 24 项工程全面展开，古城风貌有效恢复。目前，正定建设了智慧景区，对主要街道仿古改造，举办民俗、电子烟花、星光文化节等，形成了独特的夜色正定。“古城古韵、自在正定”，“登得上城楼，望得见古塔，记得住乡愁”已成现实。

2017 年，正定县入选为第五届全国文明城市。2018 年 10 月，入选 2018 年度全国投资潜力百强县市。2018 年 11 月，入选 2018 全国“幸福百县榜”。2018 年 11 月，被科技部确定为首批创新型县（市）。2018 年 12 月，入选全国县域经济投资潜力 100 强。2019 年 10 月 8 日，入选 2019 年度全国投资潜力百强县市。

欢迎来正定感受古城风韵！

附图:



中国地质科学院水文地质环境地质研究所、机场、石家庄站相对位置

附件：

参会人员回执表（回执截止时间 2020 年 10 月 12 日）

姓名	性别	单位、电子邮箱、联系电话	是否做报告	报告题目